



Sächsisches Gesetz- und Verordnungsblatt

Herausgegeben von der Sächsischen Staatskanzlei

Nr. 1/1994

Dresden, 10. Januar 1994

2B 12109 B

Inhaltsverzeichnis

W. mit Abs
↙

	Seite
2. 11. 1993 Verordnung des Landratsamtes Chemnitz zum Schutz von flächenhaften Naturdenkmalen auf dem Gebiet des Landkreises Chemnitz	1
5. 11. 1993 Verordnung des Regierungspräsidiums Leipzig zur Änderung der Abgrenzung des Landschaftsschutzgebietes „Dahlener Heide“	9
5. 11. 1993 Verordnung des Regierungspräsidiums Leipzig zur Änderung der Abgrenzung des einstweilig sichergestellten Landschaftsschutzgebietes „Partheaue“	9
10. 11. 1993 Verordnung des Regierungspräsidiums Leipzig zur Änderung der Abgrenzung des einstweilig sichergestellten Landschaftsschutzgebietes „Partheaue“	9
10. 11. 1993 Verordnung des Regierungspräsidiums Leipzig zur Änderung der Abgrenzung des einstweilig sichergestellten Landschaftsschutzgebietes „Partheaue“	10
9. 11. 1993 Verordnung des Landratsamtes Marienberg als untere Naturschutzbehörde zum Schutz von Naturdenkmalen im Landkreis Marienberg, in der Gemeinde Ansprung	10
22. 11. 1993 Bekanntmachung des Landratsamtes Freiberg zum Vollzug des § 51 Abs. 2 des Sächsischen Gesetzes über Naturschutz und Landschaftspflege (Sächsisches Naturschutzgesetz – SächsNatSchG) vom 16. Dezember 1992 (SächsGVBl. S. 571) zur öffentlichen Auslegung zur geplanten Ausweisung von Flächennaturdenkmalen (FND) im Landkreis Freiberg	12
24. 9. 1993 Polizeiverordnung der Stadt Mügeln, Landkreis Oschatz, gegen umweltschädliches Verhalten, zum Schutz der öffentlichen Grün- und Erholungsanlagen und über das Anbringen von Hausnummern	13
7. 6. 1993 Polizeiverordnung der Stadt Niesky gegen umweltschädliches Verhalten und zum Schutz der öffentlichen Grün- und Erholungsanlagen	17

Verordnung

des Landratsamtes Chemnitz zum Schutz von flächenhaften Naturdenkmalen auf dem Gebiet des Landkreises Chemnitz

Vom 2. November 1993

Aufgrund des § 21 Abs. 1 und 2 in Verbindung mit § 50 Abs. 1 Nr. 3 des Sächsischen Gesetzes über Naturschutz und Landschaftspflege (Sächsisches Naturschutzgesetz – SächsNatSchG) vom 16. Dezember 1992 (SächsGVBl. S. 571) und § 49 Abs. 3 Satz 1 Halbsatz 2 der *Landkreisordnung für den Freistaat Sachsen* (SächsLKrO) vom 19. Juli 1993 (SächsGVBl. S. 577) hat der Kreistag des Landkreises Chemnitz in seiner Sitzung am 15. Oktober 1993 folgende Verordnung zum Schutz von flächenhaften Naturdenkmalen auf dem Gebiet des Landkreises Chemnitz beschlossen:

§ 1

Schutzgegenstand

(1) Die in der Anlage zu dieser Verordnung aufgeführten Gebiete werden zu flächenhaften Naturdenkmalen (FND) erklärt.

(2) Der Schutzgegenstand ergibt sich aus der Anlage und den unter Absatz 3 genannten Karten. Die Anlage einschließlich der

Karten sind gemäß § 51 Abs. 6 Nr. 2 SächsNatSchG Bestandteil der Verordnung.

Nach § 51 Abs. 8 SächsNatSchG wird aus technischen Gründen auf die Verkündung der zur Verordnung gehörenden Karten verzichtet.

Die Verordnung mit Karten wird beim Landratsamt Chemnitz, untere Naturschutzbehörde, Glockenstraße 1, 09130 Chemnitz, zur kostenlosen Einsicht durch jedermann während der Sprechzeiten öffentlich, auf die Dauer von zwei Wochen nach Verkündung im Sächsischen Gesetz- und Verordnungsblatt, ausgelegt.

(3) Die Lage aller flächenhaften Naturdenkmale dieser Verordnung ist in 25 Übersichtskarten des Landratsamtes Chemnitz vom 2. November 1993 im Maßstab 1 : 25 000 und in 25 Flurkarten des Landratsamtes vom 2. November 1993 im Maßstab 1 : 1 000, 1 : 2 000 oder 1 : 2 730 mit der sich aus dem Textteil der Anlage ergebenden Nummernfolge eingetragen. Die Nummern setzen sich aus der Gemeindegemeinschaftsnummer und aus den Nummern der einzelnen Naturdenkmale zusammen. Die

Grenzen der flächenhaften Naturdenkmale sind in den Flurkarten mit markierter Abgrenzung eingetragen.

§ 2

Schutzzweck

(1) Schutzzweck ist die Sicherung und Erhaltung der in der Anlage aufgeführten Gebiete aus einem oder mehreren der folgenden Gründe:

1. Erhaltung als landschaftstypische Kennzeichen
2. Sicherung einer Pflanzengesellschaft oder eines Pflanzenstandortes
3. Sicherung einer Lebensgemeinschaft von Tieren oder der Lebensstätte einer Tierart
4. Erhaltung aus ökologischen Gründen, Schutz des Bodens im Naturhaushalt und Erhaltung der natürlichen Bodenfunktion
5. Erhaltung aus wissenschaftlichen Gründen
6. Erhaltung aus landeskundlichen und kulturellen Gründen

(2) Die vorrangig zutreffenden Gründe sind mit der oben angegebenen Nummer jeweils in der Anlage vermerkt.

§ 3

Verbote

(1) Es ist verboten, die flächenhaften Naturdenkmale zu beseitigen sowie Handlungen vorzunehmen, die zu einer Zerstörung, Veränderung, Beeinträchtigung oder nachhaltigen Störung der flächenhaften Naturdenkmale oder ihrer Umgebung führen können. Unter einer Beeinträchtigung ist auch die nachteilige Veränderung des Erscheinungsbildes zu verstehen.

(2) Soweit in der Anlage mit den folgenden Ziffern vermerkt, ist im Bereich der aufgeführten flächenhaften Naturdenkmale insbesondere verboten:

1. bauliche Anlagen im Sinne der Sächsischen Bauordnung in der jeweils geltenden Fassung zu errichten, zu verändern oder der Errichtung gleichgestellte Maßnahmen durchzuführen;
2. Straßen, Wege, Plätze oder sonstige Verkehrsanlagen anzulegen, Leitungen zu verlegen oder Anlagen dieser Art zu verändern;
3. die Bodengestalt zu verändern;
4. Plakate, Bild- oder Schrifttafeln aufzustellen oder anzubringen;
5. Abfälle oder sonstige Gegenstände abzulagern;
6. ohne zwingenden Grund Lärm, Luftverunreinigungen oder Erschütterungen zu verursachen sowie außerhalb von eingerichteten und gekennzeichneten Feuerstellen Feuer anzumachen;
7. zu zelten, zu lagern, zu reiten, Wohnwagen, sonstige Fahrzeuge oder Verkaufsstände aufzustellen oder motorgetriebene Schlitten zu benutzen;
8. landschafts- und standortfremde Pflanzen (einschließlich Ziergewächse) einzubringen;
9. Kahlhiebe, Aufforstungen oder eine Umwandlung des Gehölzbestandes vorzunehmen;
10. Pflanzen zu pflücken oder auszugraben;
11. Uferbewuchs, Ödlandvegetation oder Hecken zu beseitigen oder zu beeinträchtigen;
12. an Bäumen Eingriffe vorzunehmen, die das charakteristische Aussehen verändern, verunstalten oder ein weiteres Wachstum verhindern, mit Ausnahme von Maßnahmen zur Freihaltung des Lichttraumprofils über Straßen des überörtlichen Verkehrs;
13. Tiere einzubringen, wildlebenden Tieren nachzustellen, sie mutwillig zu beunruhigen, sie zu fangen, zu verletzen oder zu töten oder Puppen, Larven, Eier oder Nester oder sonstige Brut-, Wohn- oder Zufluchtstätten dieser Tiere zu entfernen, zu beschädigen oder zu zerstören;
14. Entwässerungs- oder andere Maßnahmen vorzunehmen, die den Wasserhaushalt des Gebietes verändern;
15. die Art der bisherigen Grundstücksnutzung zu ändern;

16. Dung oder Mineraldünger einzubringen;
17. Streusalz oder Chemikalien außerhalb bisher landschaftlich genutzter Flächen einzubringen;
18. Gewässer oder Feuchtgebiete zu verunreinigen, zu verändern oder zu schädigen;
19. zu baden, zu angeln oder mit Booten bzw. anderen Schwimmgeräten zu fahren;
20. das Verlassen von Wegen;
21. das Betreten, mit Ausnahme durch die Grundstückseigentümer und ihre Beauftragten sowie die von der Naturschutzbehörde beauftragten Personen;
22. jegliche andere forstliche Nutzung als die der Einzelstamm-entnahme;
23. die Mahd bisher nicht landwirtschaftlich genutzter Flächen außerhalb des in der Anlage angegebenen Zeitraumes;
24. die Fallenjagd auszuüben;
25. Jagdeinrichtungen, insbesondere Entenhäuschen, Futterstellen oder Hochsitze neu zu errichten.

§ 4

Zulässige Handlungen

§ 3 gilt nicht

1. für die ordnungsgemäße Ausübung der Jagd und der Fischerei, soweit in der Anlage nichts anderes bestimmt ist. § 3 Abs. 2 Nr. 13, 20 und 21 gilt nicht für die ordnungsgemäße Ausübung der Jagd und der Fischerei in der bisherigen Art und im bisherigen Umfang;
2. für die ordnungsgemäße land- und forstwirtschaftliche Nutzung in der bisherigen Art und im bisherigen Umfang, soweit in der Anlage nichts anderes bestimmt ist;
3. für die ordnungsgemäße Nutzung des Grundstückes und der rechtmäßigerweise bestehenden Einrichtungen in der bisherigen Art und im bisherigen Umfang sowie deren Unterhaltung und Instandsetzung, soweit in der Anlage nichts anderes bestimmt ist;
4. für Pflegemaßnahmen, die von der Naturschutzbehörde oder der von ihr beauftragten Stelle angeordnet werden;
5. für behördlich angeordnete oder zugelassene Beschilderungen;
6. für notwendige Waldschutzmaßnahmen gemäß § 50 Abs. 1 des Waldgesetzes für den Freistaat Sachsen (SächsWaldG) vom 10. April 1992 (SächsGVBl. S. 137).

§ 5

Schutz- und Pflegemaßnahmen

Die erforderlichen Gebote, insbesondere Schutz-, Pflege- und Entwicklungsmaßnahmen für die einzelnen flächenhaften Naturdenkmale werden, soweit erforderlich, durch Einzelanordnung der unteren Naturschutzbehörde festgelegt.

§ 6

Befreiungen

Von den Vorschriften dieser Verordnung kann die untere Naturschutzbehörde nach § 53 SächsNatSchG Befreiung erteilen.

§ 7

Meldepflicht

Beeinträchtigungen in flächenhaften Naturdenkmalen sind von den Grundstückseigentümern oder den sonstigen Berechtigten unverzüglich der Naturschutzbehörde unmittelbar oder über die Gemeinde- oder Stadtverwaltung mitzuteilen.

§ 8

Ordnungswidrigkeiten

Ordnungswidrig im Sinne § 61 SächsNatSchG handelt, wer entgegen § 61 Abs. 1 SächsNatSchG in Verbindung mit § 3 dieser Verordnung Handlungen vornimmt, die zu einer Zerstörung, Veränderung oder Beeinträchtigung des flächenhaften Naturdenkmals oder seiner Umgebung führen oder führen können. Ordnungswidrigkeiten können nach § 61 Abs. 2 SächsNatSchG mit einer Geldbuße bis zu Einhunderttausend Deutsche Mark geahndet werden.

§ 9**Inkrafttreten**

Diese Verordnung tritt am Tage nach Ablauf der Auslegungsfrist in Kraft.

Eine Verletzung der Vorschriften des § 51 Abs. 1 bis 5 und 8 SächsNatSchG ist unbeachtlich, wenn sie nicht gemäß § 51 Abs. 9 SächsNatSchG innerhalb eines Jahres nach Verkündung der Verordnung schriftlich unter Angabe der Tatsachen, die die

Verletzung begründen sollen, bei dem für den Erlaß zuständigen Landratsamt Chemnitz, untere Naturschutzbehörde, geltend gemacht wird.

Chemnitz, den 2. November 1993

Landratsamt Chemnitz
Wehner, Landrat

Anlage siehe Seite 4 bis 8

Anlage zur Verordnung des Landratsamtes Chemnitz
zum Schutz von flächenhaften Naturdenkmälern auf dem Gebiet des Landkreises
Vom 2. November 1993

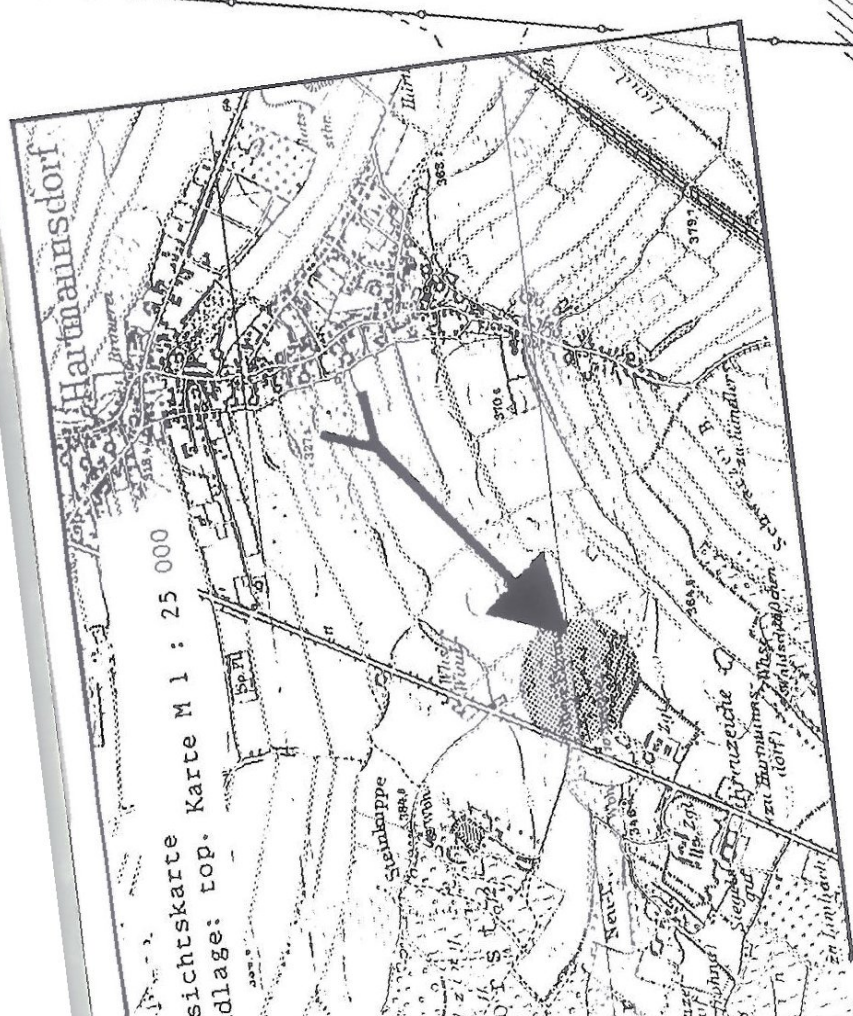
IND Nummer	Bezeichnung Name	Flurstücksnummer Gemarkung	Größe in m ²	Schutzzweck gemäß § 2 der Verordnung	Verbote gemäß § 3 der Verordnung	Kurzbeschreibung
Gemeinde Bräunsdorf 14018040/1	Trockenrasen I	548 Bräunsdorf	4 500	1 - 4	1 - 8, 10, 13, 15 - 17, 21, 24, 25	östlich exponierter Borstgrasrasen mit steiler Hanglage, mittig kleine Gehölzgruppe; Vorkommen gefährdeter Pflanzenarten der Trockenstandorte; entomologische Artenvielfalt
Gemeinde Bräunsdorf 14018040/2	Trockenrasen II	545, 556 Bräunsdorf	7 000	1 - 4	1 - 8, 10, 13, 15 - 17, 24, 25	südwestlich exponierter Borstgrasrasen in steiler Hanglage, anschließend Stieleichen-Birkenmischwald; Vorkommen gefährdeter Pflanzenarten der Trockenstandorte; entomologische Artenvielfalt
Gemeinde Bräunsdorf 14018040/3	Bruchwald südwestlich Bräunsdorf	145/1, 483, 487 Bräunsdorf	13 000	1 - 4	1 - 11, 13 - 18, 20 - 25	Erlenwaldquellsumpf mit naturnahem, meist mäandrierendem Bachlauf, in den trockenen Bereichen Eichen-/Eschenwald; ausgeprägte Bodenflora mit Massenbeständen der Sumpfdotterblume (<i>Caltha palustris</i>); <i>fragmentarisch ausgebildete Quellflur wesentlich an den Bruchwald angrenzend</i> ; avifaunistisch die typischen Bruchwaldbewohner; südwestlich ein Stieleichen-Birkenmischbestand
Gemeinde Bräunsdorf 14018040/4	Pfarrholz Bräunsdorf	195, 196, 197, 207 a, Bräunsdorf	23 000	1 - 4	1 - 11, 13 - 18, 20 - 25	ausgeprägter Erlenwaldquellsumpf, südlich in Stieleichen-Birkenmischwald übergehend; Vorkommen des breitblättrigen Knabenkrautes (<i>Dactylorhiza majalis</i>), weiterhin Massenbestände gefährdeter Sumpfpflanzen; unregelmäßiges Vorkommen der Nachtigall (<i>Luscinia megarhynchos</i>)
Stadt Burgstädt 14018050/1	Herrenhaider Sumpfgebiet	552, 553 a, 553 b, Herrenhaide	50 000	1 - 5	1 - 11, 13 - 25	ausgeprägter Erlenbruchwald mit angrenzenden Feuchtwiesenbereichen und Tümpeln; Fortpflanzungs- und Nahrungshabitat für Amphibien und Libellen; Brutgebiet für bestandsbedrohte Vogelarten
Gemeinde Dittersdorf 14018090/1	Altarm Zwönitz	751 Dittersdorf	11 000	1 - 4	1 - 25	hoher ökologischer Wert als Altwasser eines Erzgebirgsflusses; Lebensraum verschiedener Amphibien- und Libellenarten; Restvegetation mit Zwischenmoorcharakter

IND Nummer	Bezeichnung Name	Flurstücksnummer Gemarkung	Größe in m ²	Schutzzweck gemäß § 2 der Verordnung	Verbote gemäß § 3 der Verordnung	Kurzbeschreibung
Gemeinde Euba 14018110/1	Eibseegebiet Euba I	613 Euba	50 000	2 - 4, 6	1 - 11, 13 - 21, 24, 25	ehemaliges Übungsgelände der GUS-Streitkräfte; verschiedene kleinstrukturierte Feuchtbereiche als Rohrkolbenflächen, Tümpel, Gräben sowie einem Weiher
Gemeinde Euba 14018110/2	Eibseegebiet Euba II	613 Euba	50 000	2 - 4, 6	1 - 11, 13 - 21, 24, 25	ehemaliges Übungsgelände der GUS-Streitkräfte; Ruderalfläche in unterschiedlichen Sukzessionsstadien; verschiedene Gehölzgruppen aus Hecken und Laubbaumbeständen; Brutgebiet für wiesen- und heckenbrütende Vogelarten
Gemeinde Hartmannsdorf 14018140/1	Obere Elzingenteiche	536, 537/3, 545, 546 b, 546/2, 534 Hartmannsdorf	50 000	1 - 5	1 - 11, 13 - 25	fischereiwirtschaftlich genutzte Teiche mit zum Teil gut ausgeprägten Verlandungsbereichen und Schwimmblattvegetation; zwei Teiche mit breiter Schilfuferzone und Übergang zu Feuchtwiesen- und Hochstaudenfluren; ausgeprägte Avifauna; Fortpflanzungs- und Nahrungshabitat für Amphibien und Libellen; bedeutende Vorkommen verschiedener Sumpf- und Wasserpflanzen
Gemeinde Hartmannsdorf 14018140/2	Schilfteiche Plantagengut	385/7, 388/1 Hartmannsdorf	32 000	1 - 4	1 - 8, 10, 11, 13 - 21, 23 - 25	fischereiwirtschaftlich extensiv genutzte Teiche; zwei Teiche, fast flächendeckend mit Schilfröhricht bestanden; ausgeprägte Avifauna, bestandsbedrohte Arten; Fortpflanzungs- und Nahrungshabitat für Amphibien und Libellen; südlich ein Feuchtrümlandstreifen angrenzend, in den Randbereichen Hanglage mit Tendenz zum Trockenrasen
Gemeinde Kändler 14018160/1	Ziegeleiteiche Kändler	267/14 Kändler	15 000	2 - 4, 6	1 - 8, 10, 11, 13 - 21, 23 - 25	fischereiwirtschaftlich extensiv genutzte Teiche mit zum Teil gut ausgeprägter Uferbegleit- und Schwimmblattvegetation, vereinzelt Schilf- und Rohrkolbenbestände; Brutgebiet bestandsbedrohter Vogelarten; Fortpflanzungs- und Nahrungshabitat für Amphibien und Libellen
Gemeinde Klaffenbach 14018180/1	Schwämmeich Klaffenbach	266, 431 a Klaffenbach	20 000	1, 3, 4	1 - 11, 13 - 15, 18 - 21, 24, 25	fischereiwirtschaftlich extensiv genutzter Teich mit angrenzendem Laubmischwald; Massenlaichplatz der Erdkröte; Fortpflanzungs- und Nahrungshabitat für Libellen

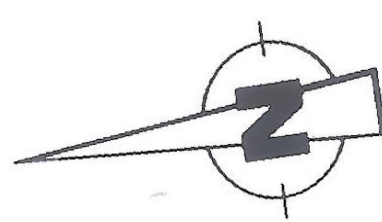
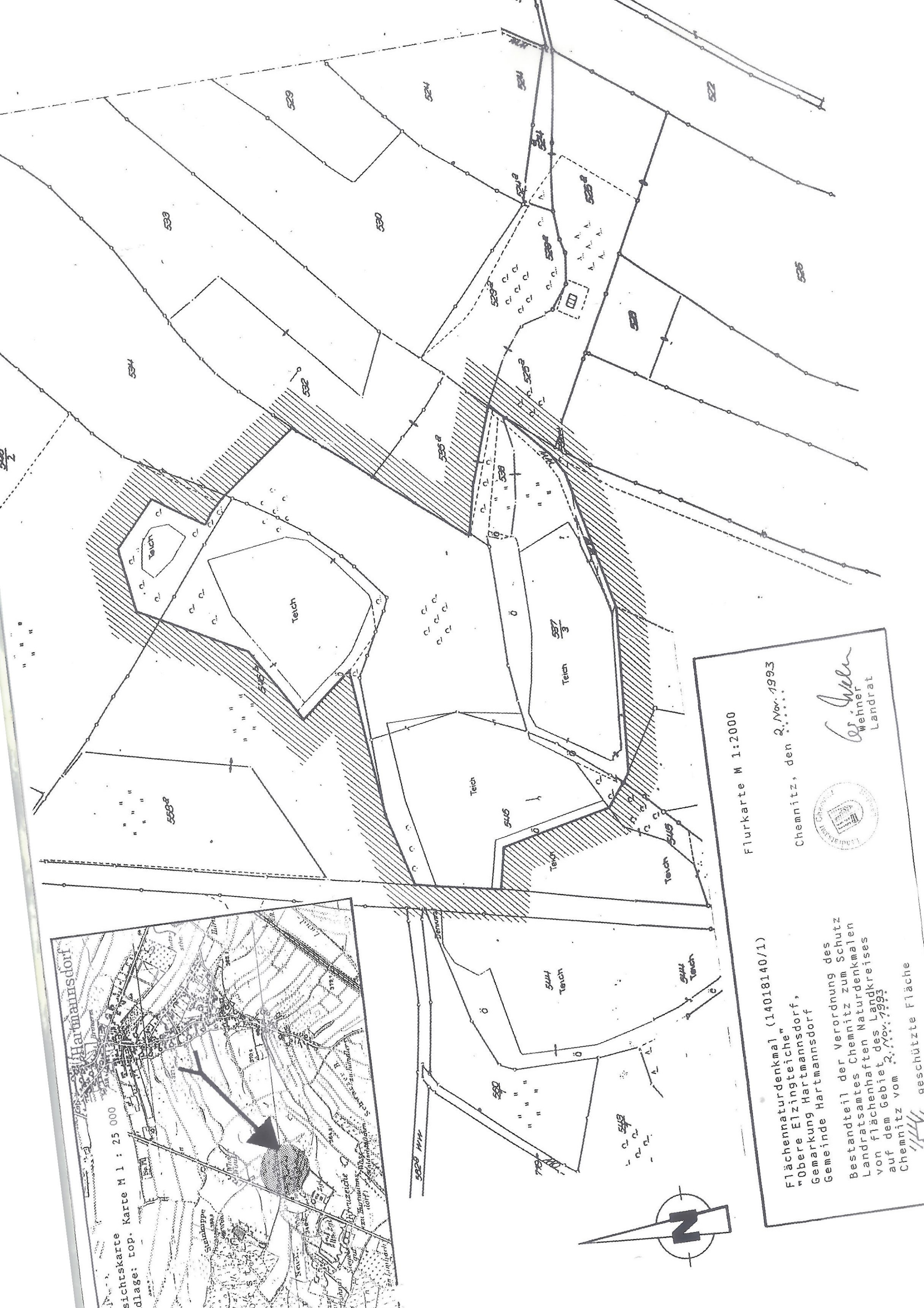
FND Nummer	Bezeichnung Name	Flurstücksnummer Gemarkung	Größe in m ²	Schutzzweck gemäß § 2 der Verordnung	Verbote gemäß § 3 der Verordnung	Kurzbeschreibung
Stadt Limbach-Oberfrohna 14018210/1	Großer Teich	974, 976/2, 977/4, 984/1, 985, 986, 991 Limbach	50 000	1 - 6	1 - 11, 13 - 21, 23 - 25	fischereiwirtschaftlich genutzte Teiche; stellenweise Verlandungs- und Schwimmblattvegetation; Feuchtblüschgruppen, Seggen- und Binsenbestände als dominierende Uferbegleitvegetation; ausgeprägter Erlenwaldquellsumpf; bedeutender Brut- und Rastplatz für wassergebundene Vogelarten; Fortpflanzungs- und Nahrungshabitat für Amphibien und Libellen
Stadt Limbach-Oberfrohna 14018210/2	Landschiffbestand am Tierpark	628, 632, 633 Rußdorf 962, 967 Limbach	50 000	1 - 5	1 - 11, 13 - 25	ausgeprägter Phragmites-Bestand mit eingestreuten Feuchtblüschgruppen; Erlenbruchwald mit angrenzendem naturnahem Bachlauf und Niedermoorbereichen; ausgedehnte Feuchtwiese mit dominierenden Binsen- und Seggenbeständen; bedeutender Brut- und Rastplatz für wassergebundene Vogelarten
Gemeinde Mittelbach 14018230/1	Feldteiche Mittelbach	265 Mittelbach	30 750	1 - 4	1 - 11, 13 - 21, 23 - 25	fischereiwirtschaftlich extensiv genutzte Kleinteiche in der offenen Feldflur; teilweise ausgeprägte Verlandungs- und Uferbegleitvegetation; Fortpflanzungs- und Nahrungshabitat für Amphibien und Libellen
Gemeinde Mühlau 14018250/1	Grizteich südwestlicher Bereich	553, 556, 560, 563 Mühlau	30 000	1 - 4	1 - 8, 10, 11, 13 - 21, 23 - 25	fischereiwirtschaftlich genutzter Teich mit vorgelegten Kleinteichen im südwestlichen Bereich; ausgeprägte Uferbegleit- und Schwimmblattvegetation; botanisch und avifaunistisch bedeutsame Nabwiesenbereiche; Fortpflanzungs- und Nahrungshabitat für Amphibien und Libellen
Gemeinde Mühlau 14018250/2	Nördlicher Mühlbachgrund	786/1, 787, 787 b Mühlau	49 000	1 - 4	1 - 8, 10, 11, 23 - 25	in einer engen Talmulde liegender Bachlauf mit begleitenden Feuchtwiesenabschnitten; avifaunistisch bedeutsam als Brut-, Rast- und Nahrungshabitat; nordwestlich angrenzende Hanglage, zum Teil mit Trockenrasencharakter

IND Nummer	Bezeichnung Name	Flurstücksnummer Gemarkung	Größe in m ²	Schutzzweck gemäß § 2 der Verordnung	Verbote gemäß § 3 der Verordnung	Kurzbeschreibung
Gemeinde Niederfrohna 14018270/1	Fischteiche am Forellenbach	292, 294, 294 a Niederfrohna	20 000	1 - 4	1 - 11, 13 - 25	in einer engen Talmulde liegende, fischereiwirtschaftlich extensiv genutzte Kleinteiche; ausgeprägte Uferbegleitvegetation; vereinzelte Schwimmblattvegetation; stellenweise Bruchwald- und Feuchtwiesencharakter; Fortpflanzungs- und Nahrungshabitat für Amphibien und Libellen
Gemeinde Pleiße 14018300/1	Tetzners Fischteiche	344/3 Pleiße	4 500	2 - 4, 6	1 - 8, 11, 13 - 21, 23 - 25	in einer Wiesensenke liegende, extensiv genutzte Kleinteiche, südwestlich in Nabwiesenbereiche übergehend; ausgeprägte Uferbegleit-, Schwimmblatt- und Unterrasservegetation; Fortpflanzungs- und Nahrungshabitat für Amphibien und Libellen; Brutplatz bestandsbedrohter Vogelarten
Gemeinde Pleiße 14018300/2	Teiche im Pleißenbachgrund	463, 647 Pleiße	48 000	2 - 4, 6	1 - 8, 11, 13 - 21, 23 - 25	in einer Wiesensenke liegende Brauchwasserteiche mit angrenzendem Pleißenbach; ausgeprägter Phragmites-Bestand, Schwimmblatt- und Unterwasservegetation, Feuchtwiesenbüschgruppen; avifaunistisch bedeutsam als Brut-, Rast- und Nahrungshabitat; Vorkommen gefährdeter Sumpf- und Wasserpflanzen; Fortpflanzungs- und Nahrungshabitat für Amphibien und Libellen
Gemeinde Röhrsdorf 14018310/1	Erlenbruchwald am Auritzbach	322, 340, 341, 360/1 Röhrsdorf	24 000	1 - 4	1 - 11, 13 - 18, 20 - 25	den Auritzbach begleitender Erlenwaldquellsumpf; gut ausgeprägte Krautschicht mit Massenbeständen gefährdeter Sumpfpflanzen; avifaunistisch die typischen Bruchwaldbewohner
Gemeinde Röhrsdorf 14018310/2	Fischteiche an der Autobahn	312, 327, 335, 346, 358, 364, 384, 390 Röhrsdorf	50 000	1 - 4	1 - 8, 10, 11, 13 - 21, 23 - 25	fischereiwirtschaftlich genutzte Teiche mit zum Teil gut ausgeprägter Verlandungs- und Schwimmblattvegetation; Fortpflanzungs- und Nahrungshabitat für Amphibien und Libellen; ausgeprägte Avifauna; Vorkommen gefährdeter Sumpf- und Wasserpflanzen

FND Nummer	Bezeichnung Name	Flurstücksnummer Gemarkung	Größe in m ²	Schutzzweck gemäß § 2 der Verordnung	Verbote gemäß § 3 der Verordnung	Kurzbeschreibung
Gemeinde Röhrsdorf 14018310/3	Schilfröhricht an der Autobahn	419, 423, 433, 443, 445 a, 456, 465, 476 Röhrsdorf	15 000	1 - 5	1 - 11, 13 - 25	ausgeprägter Phragmites-Bestand mit angrenzenden Feuchtbüschgruppen, Schwarzgerien als begleitende Ufergehölze am Forellenbach; die Randbereiche kennzeichnen Hochstauden und extensiv genutzte Wiesenweiden; Brut- und Rasthabitat für röhrichtgebundene Vogelarten
Gemeinde Wittgensdorf 14018330/1	Pezenburgteiche	533, 538, 548 a Wittgensdorf	16 500	1 - 4	1 - 8, 10, 11, 13 - 21, 23 - 25	in einer Wiesensenke liegende, fischereiwirtschaftlich extensiv genutzte Teiche; ausgeprägte Uferbegleitvegetation, vereinzelt Schwimmbblatt- und Uferwasservegetation; avifaunistisch bedeutsam als Brut-, Rast- und Nahrungshabitat; Fortpflanzungs- und Nahrungshabitat für Amphibien und Libellen
Gemeinde Wittgensdorf 14018330/2	Murschnitzer Feldeiche	656, 661 Wittgensdorf	12 000	1 - 4	1 - 8, 10, 11, 13 - 21, 23 - 25	fischereiwirtschaftlich extensiv genutzte Teiche; gut ausgeprägte Verlandungs- und Schwimmbblattvegetation; Fortpflanzungs- und Nahrungshabitat für Amphibien und Libellen



sichtskarte Karte M 1 : 25 000
 dlage: top.



Flurkarte M 1:2000

Chemnitz, den 2. Nov. 1993

Ger. Wehner
 Wehner
 Landrat

Flächennaturdenkmal (14018140/1)
 "Obere Elzingenteiche"
 Gemarkung Hartmannsdorf
 Gemeinde Hartmannsdorf

Bestandteil der Verordnung des
 Landratsamtes Chemnitz zum Schutz
 von flächenhaften Naturdenkmalen
 auf dem Gebiet des Landkreises
 Chemnitz vom 2. Nov. 1993

geschützte Fläche